
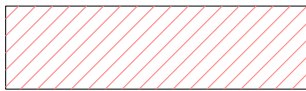









LEGENDA:

-  Navrhovaný chodník
-  Plocha pracoviska zasahujúca do komunikácie

LEGENDA DDZ:

-  zvislé dopravné značenie A19 – práca na ceste (1ks) (40m)
-  zvislé dopravné značenie A4b – zúžená vozovka (1ks) (20m)
-  zvislé dopravné značenie B31a – najvyššia dovolená rýchlosť (1ks) (40m)
-  zvislé dopravné značenie C 6/b – prikázany smer obchádzania (1ks) (0m)
-  zvislé dopravné značenie Z4d – smerovacie dosky (3ks)
-  výstražné svetlá na dopravných značkách – 3ks (v noci a za zníženej viditeľnosti)
-  zvislé dopravné značenie B 39 – koniec viacerých zákazov (2ks)

SITUÁCIA - DOČASNÉ DOPRAVNÉ ZNAČENIE
M 1:200

PROFESIA	ARCHITEKTONICKO-STAVEBNÉ RIEŠENIE		
STUPEŇ P.D.	PROJEKT PRE VYDANIE STAVEBNÉHO POVOLENIA		
	REKONŠTRUKCIA VEREJNÉHO PRIESTRANSTVA V OBCI ČERVENÝ HRÁDOK - CHODNÍK		
MIESTO STAVBY	p.č.-210, 271/3 k.ú. Červený Hrádok,		
OBJEDÁVATEL	Obec Červený Hrádok č.193 951 82 Červený Hrádok		
NÁZOV VÝKRESU	SITUÁCIA- DDZ		
ČÍSLO VÝKRESU	MIERKA	DÁTUM	HLAVNÝ PROJEKTANT
C-04	1:200	7/2019	Ing.Patrik Füle



-ing.patrik füle-
 adresa: 645 82 Červený Hrádok
 tel.: 0904 409 918
 email: patrik.fule@gmail.com